



COMUNE DI CHIETI

PIANO DI CARATTERIZZAZIONE AMBIENTALE "Zone agricole e zone industriali libere individuate nell'Ordinanza sindacale n° 542 del 29.10.2008"


Titolo V Parte IV D.Lgs. 152/2006 s.m.l.

- PROGETTO ESECUTIVO -

Elenco elaborati

- 01 - Relazione generale
- 02 - Piano d'indagine proposto
- 03 - **Elaborati grafici**
- 04 - Carta di sintesi
- 05 - Computo metrico estimativo definitivo, Quadro economico, Elenco prezzi unitari e Aselli prezzi speciali d'appalto

ID Elaborati	03_S2
Revisione	02
Data emissione	Luglio 2010
Controllo copia	



Nome file: S_Punti di prelievo cat.dwg

03 - Elaborati Grafici

Il Responsabile integrazione attività


03_S 2
Punti di prelievo catastali
scala 1:2.000



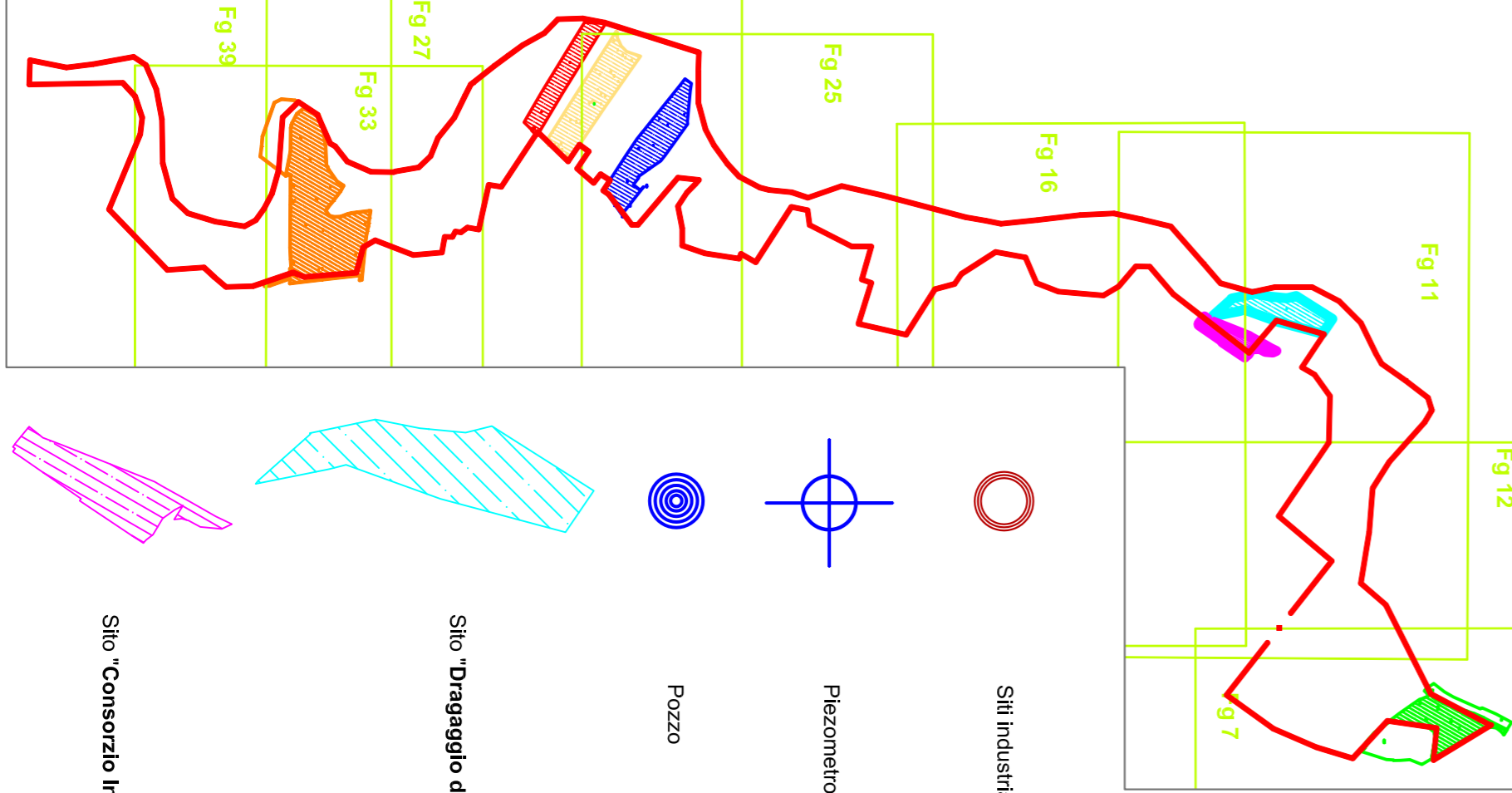
Impiego e gestione per il territorio
RTP S.p.A. Snc & Ing. Longo G.

I Progettisti

Il R.u.p.



QUADRO D'UNIONE CATASTALE



- Aree oggetto di caratterizzazione inquinando ipotizzabili siti di discarica.**
- Sito A.C.A.
 - Sito Costantini e De Pire
 - Sito Dragaggio del Ponte
 - Area da caratterizzare
 - Sito ex Eco Trans
 - Sito FIN. BELL.
 - Sito rocci
 - Sito WTS
- Siti Industriali**
- -
 -
 -
- Piezometro**
-
- Pozzo**
-

Sito "Dragaggio del Ponte di G. Pagani & C. S.a.s."

Sito "Consorzio Industriale CH-PE (ex Eco Trans S.r.l.)"

